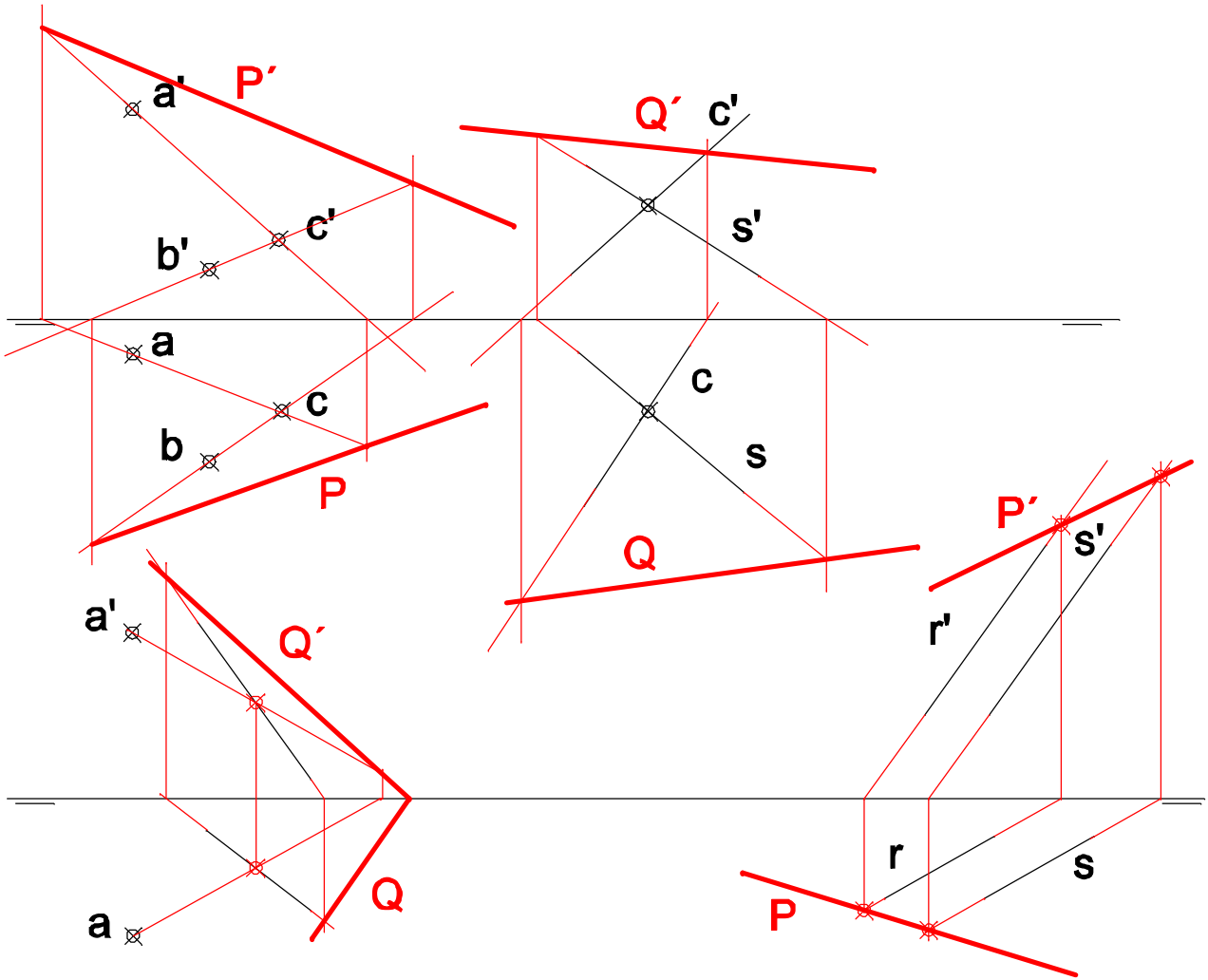


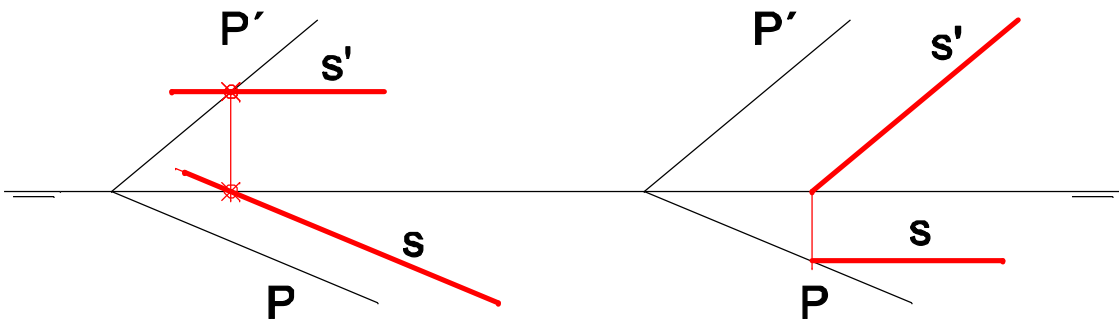
-Construir las trazas de los planos definidos por rectas y puntos.



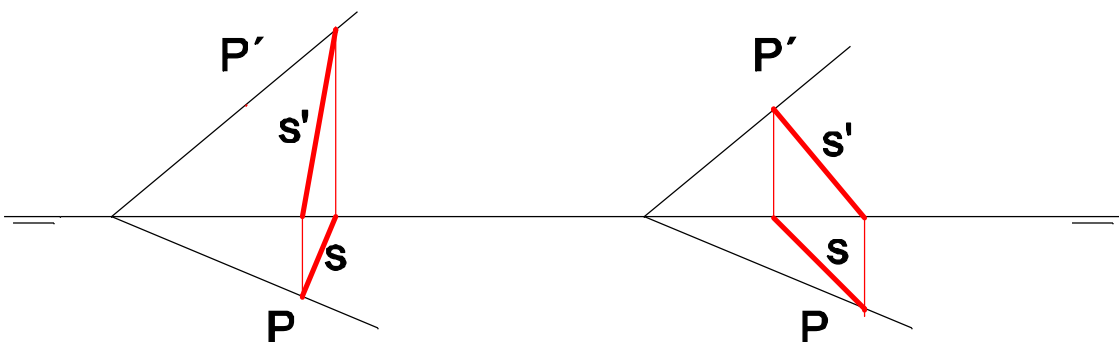
-trazar las siguientes rectas pertenecientes a los planos dados:

Recta horizontal:

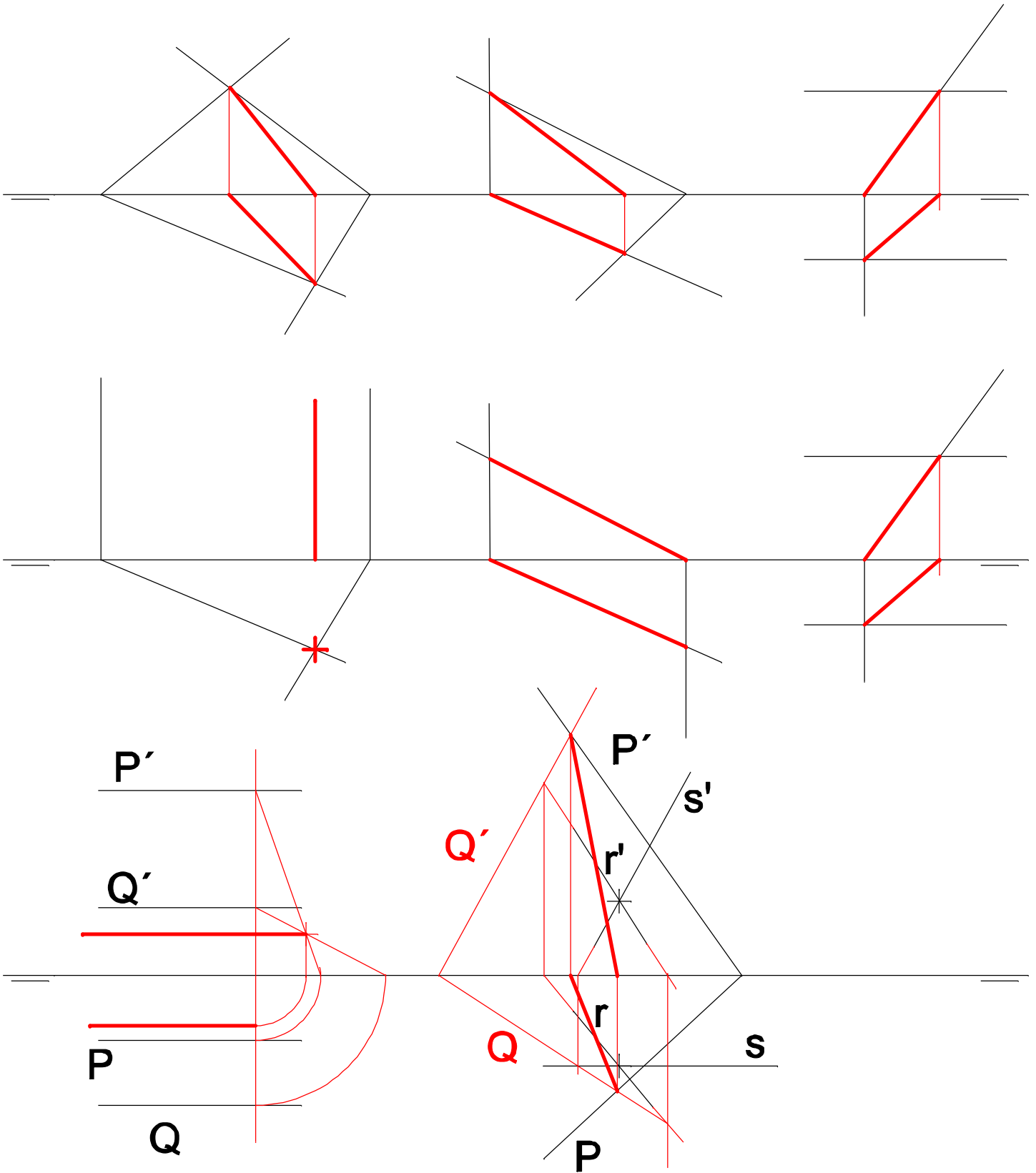
Recta frontal:



Recta máxima pendiente: Recta máxima inclinación:



Intersecciones de los siguientes planos:



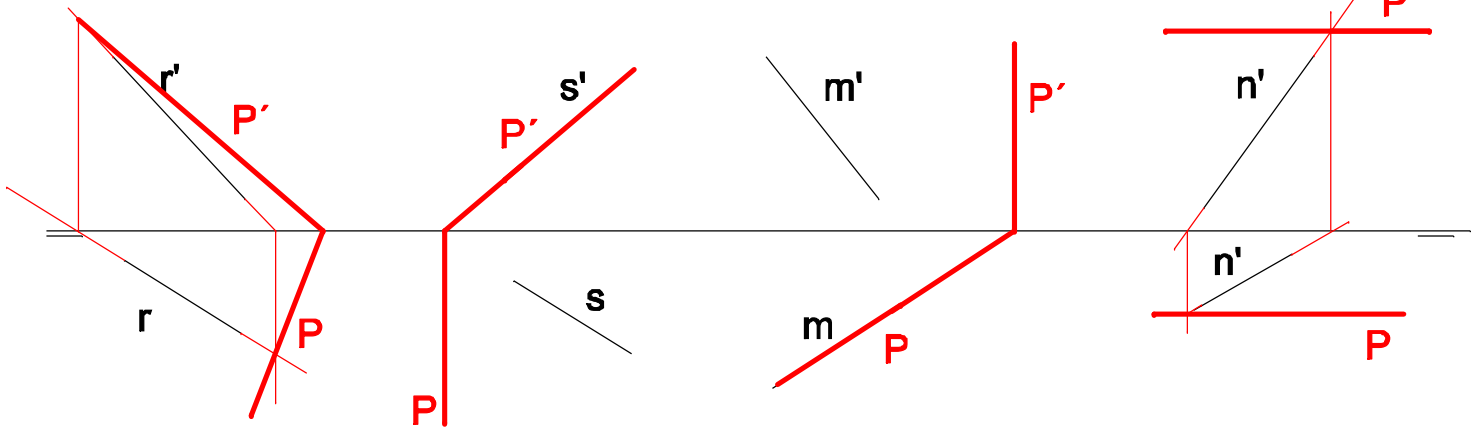
-Contener las rectas dadas en los siguientes planos:

Oblicuo:

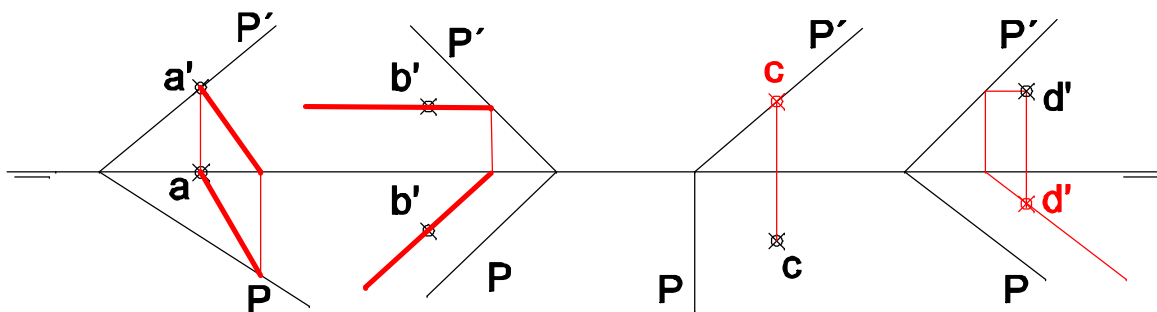
Proyectante
vértical:

Proyectante
horizontal:

Paralelo a la
línea de
tierra:



-trazar rectas pertenecientes a los planos dados que pasen por los puntos dados. De los puntos C y D solo conocemos una proyección :



-Puntos de intersección entre las rectas y los planos dados :

